Golf Buddy World Platinum –laitteen pikaopas

Kiitos että valitsitte Golf Buddy World Platinum golf gps -laitteen. Golf Buddy GPS laitteeseenne on esiasennettu tuhansia kenttiä ympäri maailman, joten laite on heti käyttövalmis ilman mitään lataus tai kausimaksuja. Huomioikaa, että kaikki kentät eivät ole tällä hetkellä saatavilla täysillä väyläkartoilla. Joka tapauksessa Golf Buddyn ammattilaistiimi tuottaa tuhansia kenttiä kuukausittain, jonka jälkeen ne ovat ladattavissa Golf Buddy laitteeseenne. Mikäli etsimäänne golfkenttää ei löydy valmiiksi ladattuna laitteestanne tai se ei ole väyläkartta-versiona, olkaa hyvä ja vierailkaa Golf Buddyn sivuilla www.gpsgolfbuddy.eu/course-library/ ja tarkastakaa kenttäkirjastosta olisiko kyseinen kenttä ladattavissa.

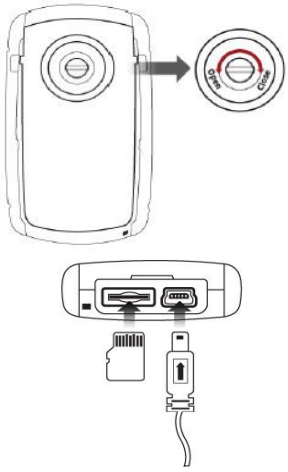

1. Aloittaminen

A) Akun asentaminen ja lataaminen

* Poistakaa akun suojus, joka sijaitsee laitteen takana, käyttämällä esim. kolikkoa ja kiertämällä vastapäivään. Asettakaa akku paikalleen, sulkekaa kansi ja kiertäkää myötäpäivään.
* Avatkaa laitteen pohjassa oleva suojus ja työntäkää latausjohto sisään kuten oikealla olevassa kuvassa näytetään. Näyttöön ilmestyy teksti " battery is charging". Kun akku on täyteen ladattu, ilmestyy näytölle teksti "Unit is Charged".
* Normaalisti akun täysi lataus kestää noin neljä tuntia. Akun kesto täyteen ladatulle akulle on noin 10 tuntia.

  * Akun kesto voi vaihdella käytön ja latauskertojen mukaan

B) Laitteen käynnistäminen ja sammuttaminen

* Käynnistääksenne Golf Buddyn, painakaa virtanappia (On/Off) siihen asti kunnes Golf Buddy-laitteeseen tulee virta. Kun laite on käynnistynyt, alkaa se automaattisesti etsiä satelliitttisignaaleja.
* Laitteen sammuttaminen: Painakaa virtanappia muutaman sekunnin ajan, kunnes näyttöön ilmestyy teksti "Power Off". Tämän jälkeen valitse näytöltä "Yes" sammuttaaksesi laitteen.

C) Automaattinen kentän tunnistus

* Kun laitteeseen on laitettu virta päälle ja satelliittiyhteys löytynyt, laite tunnistaa automaattisesti kentän jolla olette.

< Kenttien hakeminen manuaalisesti >

* Voitte myös etsiä kenttiä manuaalisesti kun laite on käynnistetty. (Tällä tavoin on mahdollista katsella kenttiä myös sisätiloissa satelliittisignaalien ulottumattomissa)
* Kosketa "Manual Search" kohtaa satelliittinäkymässä. Manual Search -menusta voitte valita kategorian (historia, maa, nimi ja käyttäjän itsensä merkkaamat kentät), jonka mukaan kenttää etsitte. Nyt aukeavasta näkymästä, voitte valita halutun kentän.

< Kenttien lataaminen >

* Lisäkenttiä voi ladata Golf Buddy Manager ohjelman avulla osoitteesta: http://www.gpsgolfbuddy.eu/downloads/

2. GolfBuddy-laitteen käyttäminen kentällä

A) Golf Buddy World Platinum yleisesitys

Merkki	Selite
	Satelliittivastaanoton signaalitaso
Par4	Väylän Par -luku
Y/M	Laitteen mitta ilmaisin: Jaardit / Metrit
	Akun lataustaso

B) Quick Tools menu

* Tämä toiminto mahdollistaa nopeat muutokset eniten käytetyille asetuksille. Quick Tools menun kautta voitte vaihtaa mittayksikön metrin ja jaardin välillä, sekä pääsy tuloskorttinäkymään.
* Quick Tools menuun pääsee koskettamalla "Menu" kohtaa väyläkarttanäkymässä tai painamalla laitteen vasemmalla puolella olevaa "Menu" -näppäintä.

C) Väyläkartta- / Griininäkymä

* Kulkiessanne väylää pitkin ja lähestyessänne griiniä, mitat griinille muuttuvat automaattisesti ja väyläkartta suurenee.
* Lähestyessänne griiniä, väyläkarttanäkymä vaihtuu automaattisesti griininäkymäksi ja mitat griinin eteen, keskelle ja taakse tulevat näkyviin. (voitte myös vaihtaa väyläkarttanäkymän griininäkymään jo ennen griinille saapumistanne, koskettamalla väyläkarttanäkymässä näytön oikeassa yläkulmassa olevaa "Griinin keskelle -lukemaa")
* Takaisin väyläkarttanäkymään pääsette, koskettamalla näytön alareunassa olevaa "Back" valitsinta.

C) Lipun paikan asettaminen

* Tämä toiminto mahdollistaa lipun paikan siirtämisen vastaamaan oikeaa sen hetkistä sijaintia.
* Kosketa griininäkymässä näytöllä olevaa lippua ja siirrä se haluttuun kohtaan. Mitat griinin eteen, keskelle ja taakse muuttuvat automaattisesti uuden lipun paikan sijainnin mukaan. Kun uusi lipunpaikka on määritetty, se tallentuu automaattisesti, eikä enää vaihdu takaisin alkuperäiseen paikkaan pelikierroksen aikana.

E) Targets -ominaisuuden katsominen

* Tämä toiminto näyttää listan kohteista (vesiesteet, bunkkerit, ym.) jokaisella väylällä kierroksen aikana.
* Koskettamalla "Targets" valitsinta oikeassa alareunassa, tulee näytölle näkyviin lista väylän vesiesteistä, bunkkereista ym.
* Täydellisen listan kyseisen väylän kohteista saa näkymiin, koskettamalla näytön alareunassa olevia "ylös" tai "alas" nuolia.

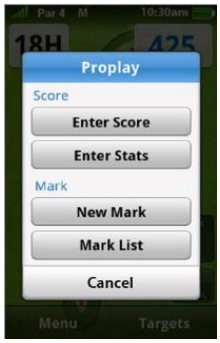

F) Pro Play toiminto

* Pro Play toiminto sallii tallentamaan tulokset, tilastoanalyysin, ja mittaamaan lyöntien pituudet kierroksen aikana.

< Tulosten seuranta >

* Jokaiselta pelikierrokselta voi tallentaa enintään neljän pelaajan tulokset.
* Tulosten seuranta toiminnossa voi tarkistaa lyönnit, putit, väyläosumat ja hiekkalyönnit. Edellämainitut tiedot tallentuvat tilastoanalyysiin.

< Tilastoanalyysi -tila>

* Tilastoanalyysi -tila näyttää pelaajan tuloksen, puttikeskiarvon, väyläosumat, hiekkalyönnit ja griiniosumat.



< Lyönnin pituuden mittaus>

* Tämä toiminto mittaa lyöntinne pituuden
* Ennen lyöntiänne, painakaa laitteen oikealla puolella olevaa "ProPlay" näppäintä ja heti sen jälkeen koskettakaa näytöllä olevaa "New Mark" kohtaa ja sitten on lyöntinne aika.
* Kun olette saapuneet pallonne luokse, painakaa "ProPlay" näppäintä jälleen ja sen jälkeen koskettakaa "Mark List" kohtaa näytöllä. Tämän jälkeen näytölle ilmestyy lyöntinne mitta.

3. Perusasetukset

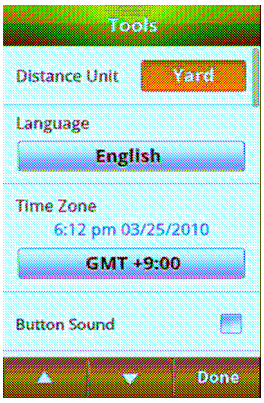

Mittayksikkö

Kielivalinta

Aikavyöhyke

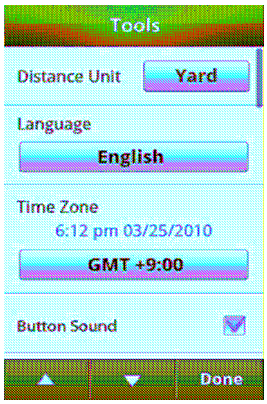

Näppäinäänet

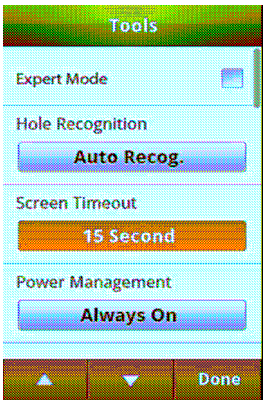

Expert tila

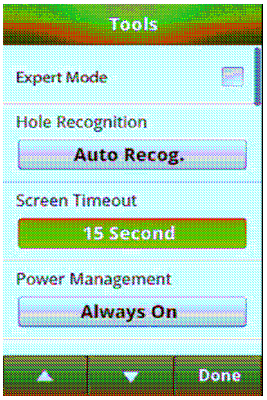

Väylän tunnistus

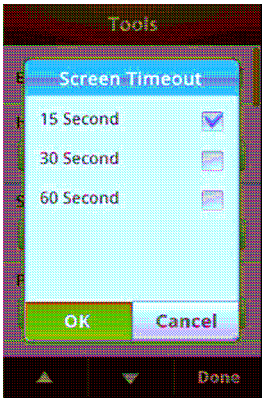

Näytönsäästö

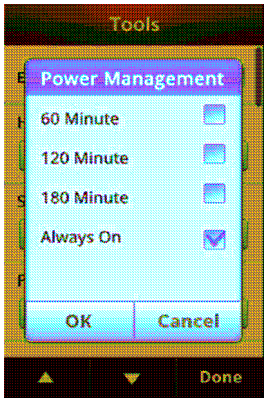

Virran hallinointi

Kirkkausasetus

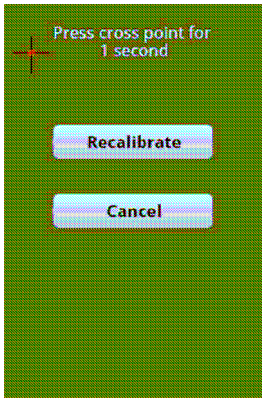

Kosketuksen kalibrointi

Maahantuonti: Klintrade Oy, www.klintrade.fi